



Damos asas ao seu futuro.

CENTRO PEDAGÓGICO

LANGUAGE SCHOOL

ESCOLA DE PROGRAMAÇÃO

ENRIQUECIMENTO CURRICULAR

DIGITAL SOLUTIONS

FORMAÇÃO

PROJETOS

Ação de Formação de Curta Duração

“Aplicações informáticas para utilização na aprendizagem e treino de Orientação”



Formador: Jorge Baltazar

4 a 8 abr 22

Realização de Percursos com a APP
2 tipos de sessões: QR Code ou GPS

Planeamento dos Percursos no site:

<https://compass.schmelz.univie.ac.at/>

VAMOS EXPERIMENTAR !!

1. Carregar percurso



Do you want to turn on GPS? This will only record your position for later evaluation on the website. You still have to scan QR codes!

No

Yes

QR SCAN

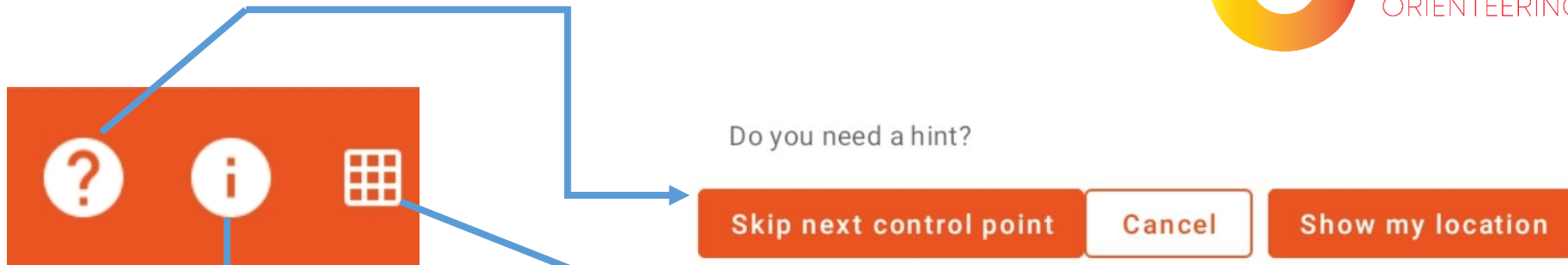
GPS



Do you really want to stop the current run? Your result will not be saved.

Cancel run

Continue



Control Point Descriptions

Start: Escadas

#1: Vedação, canto, SE

#2: Área Pavimentada, parte SO
















#3: Árvore

#4: Área pavimentada - parte E

#5: Muro

#6: Muro, canto SE

Finish: Escadas

| Teste 1_COPY | | | | | |
|--------------|---------|---|--|---|--|
| 8 | 0,70 km | 10.0 m | | | |
| 0 | |  | |  | |
| 1 | |  | |  | |
| 2 | |  | |  | |
| 3 | |  | | | |
| 4 | |  | |  | |
| 5 | → |  | |  | |
| 6 | ← |  | |  | |
| 7 | |  | |  | |

Setup



Start



VAMOS EXPERIMENTAR !!

Controlpoint #1



Controlpoint #2



Controlpoint #3



Controlpoint #4



COMPASS
ORIENTEERING PLATFORM

Controlpoint #5



Controlpoint #6




Finish




PLANEAMENTO DOS PERCURSOS

No browser do PC fazer o registo/login no site: <https://compass.schmelz.univie.ac.at/>

Criar um percurso



Selecionar o local onde vai ser criado o percurso



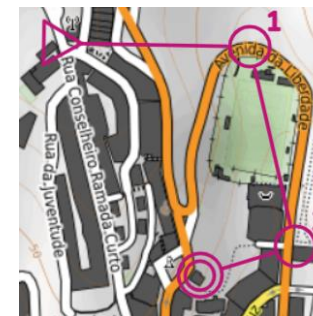
1 Define the Course

Colocar a partida, os postos de controlo e a chegada

5º Gerir os postos de controlo

Controlpoints of Course

| | | |
|--------------|---------------------------------------|--------|
| △ | | remove |
| ○ 1 | | remove |
| ○ 2 | <input type="checkbox"/> is skippable | remove |
| ○ 3 | <input type="checkbox"/> is skippable | remove |
| ◎ | | remove |
| Clear course | | |



PLANEAMENTO DOS PERCURSOS

Expert-Mode

Alternar entre Open Street Map e Vista Aérea

Show Satellite Map

Importar e georreferenciar imagem de um mapa

Overlay Image

Importar um mapa georreferenciado

Overlay KML



EDUGEP
FORMAÇÃO

PLANEAMENTO DOS PERCURSOS



2 Controlpoint - Details

Basic Controlpoint Information

Coordinates

Latitude: 38.449

Longitude: -9.104

Height above sea level: 85 m

Radius [m]:

12

Description

Questions for this Controlpoint

Choose from questionnaire

Create a new question



EDUGEP

Damos asas ao seu futuro.

Obrigado.



CONCEÇÃO DE PROJETOS E GESTÃO DE FORMAÇÃO

t. 265 185 750 | m. 931 656 780 | www.edugep.pt